






LEGENDA

Reticolo di Bonifica Consortile Est Ticino Villorese, ex Allegato D alla D.G.R. 9/2762

-  - Canale Derivatore Corbetta (fascia di rispetto = 6 m)
-  - Canali Diramatori 4, 5A, 6, 7, 8, 8A (fascia di rispetto 5 m)
-  - Colatore Ossona (fascia di rispetto 5 m)
-  - Canale Ranteghetta (fascia di rispetto 5 m)



Regione Lombardia Provincia di Milano



Comune di Ossona
Provincia di Milano

Studio geologico idrogeologico e sismico di P.G.T.
ai sensi della D.G.R. 9/2616 del 30/11/2011

Comune di Ossona (MI)		Scala 1:5.000	
Programma dell'opera Studio geologico idrogeologico e sismico di P.G.T. ai sensi della D.G.R. 9/2616 del 30/11/2011		data Novembre 2012	1° Aggiornamento 2° Aggiornamento
Oggetto Elementi idrografici, idrologici ed idraulici		n. disegno TAVOLA 4.0	
Disegnatore C.F.	Geol. assessor C.F.	Geol. collab. E.N.	Rel. 4812