




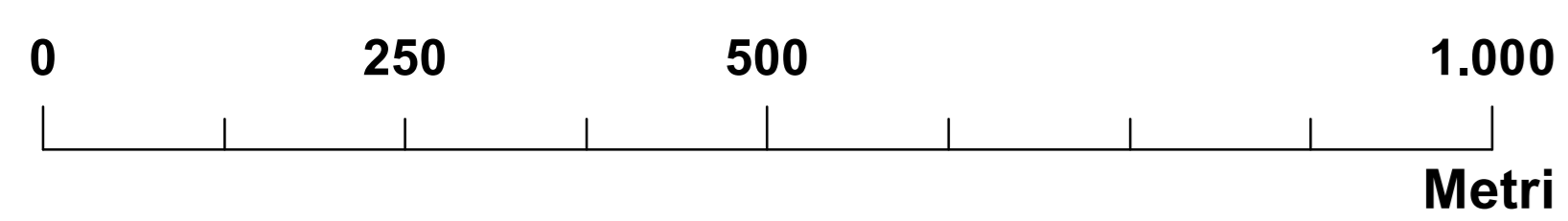


LEGENDA

*Classi di sensibilità paesaggistica
(Art. 48 NtA)*

-  CLASSE 1 - MOLTO BASSA
-  CLASSE 2 - BASSA
-  CLASSE 3 - MEDIA
-  CLASSE 4 - ELEVATA
-  CLASSE 5 - MOLTO ELEVATA



PT COMUNE DI OSSONA
Piano di Governo del Territorio
L.R. 12 / 2005

Piazza Litta Modignani, 9
20010 Ossona (MI)
Tel. 02 9010033
Fax 02 9026934



Il Sindaco _____
Il Segretario Comunale _____
I progettisti _____
Adozione c.c. _____ n° _____ del _____
Approvazione c.c. _____ n° _____ del _____

Piano delle Regole

Tav. PR.05

Carta delle classi di sensibilità paesaggistica

Scala 1: 5.000

GRUPPO DI LAVORO

CAPOGRUPPO
Arch. Paolo Favole

LEGALE
Avv. Fortunato Pagano

Collaboratori

Dot. Pianificatore Territoriale
Marco Angioletti

Dot. Pianificatore Territoriale
Marta Arosio

Dot. Pianificatore Territoriale
Vittorio Tarantini

studio
favole

**PR.
05**